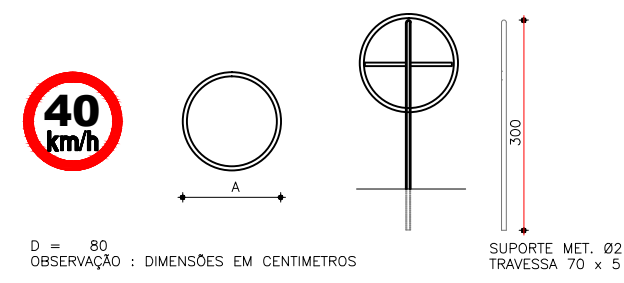
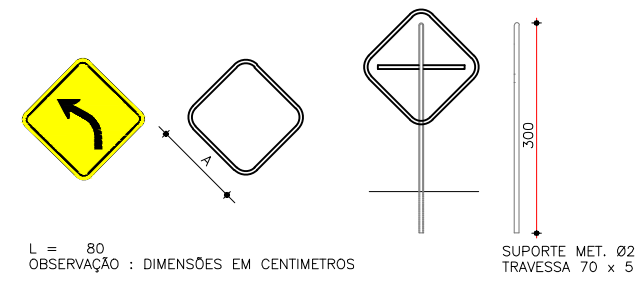


SINALIZAÇÃO VERTICAL

PLACAS DE REGULAMENTAÇÃO

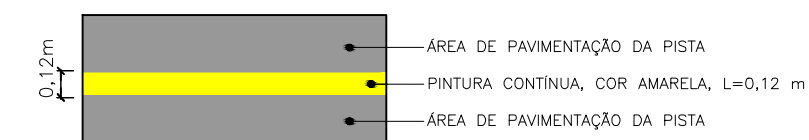


PLACAS DE ADVERTÊNCIA

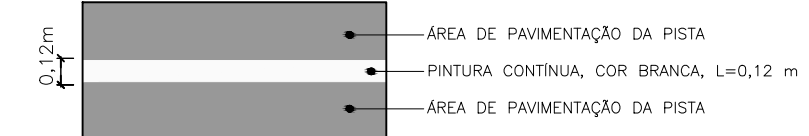


- PLACA DE ADVERTENCIA (0,80m x 0,80m) = 8 UNID.
- PLACA DE REGULAMENTAÇÃO (DN 0,80m) = 4 UNID.

SINALIZAÇÃO HORIZONTAL



DETALHE DA PINTURA - FAIXA CENTRAL SEM ESCALA

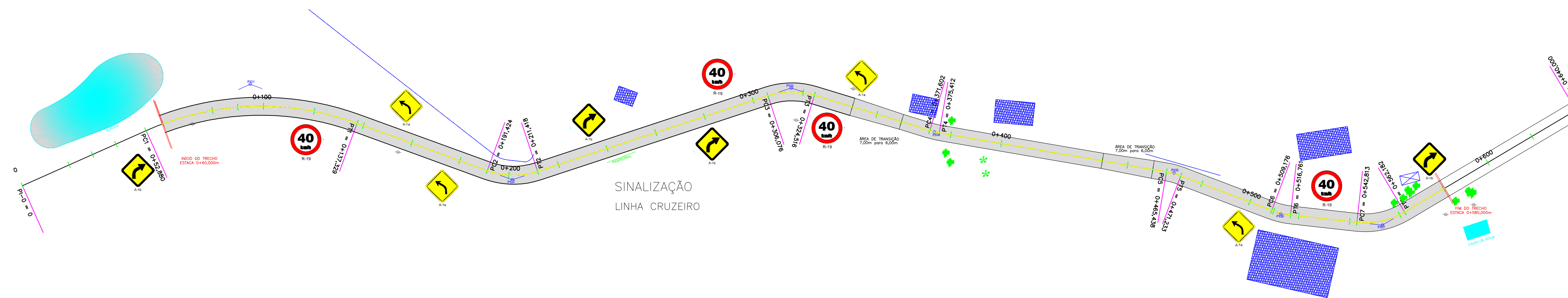


DETALHE DA PINTURA - FAIXA LATERAL SEM ESCALA

- LINHA DE DIVISÃO DE FLUXOS SIMPLES, AMARELA COM 12 cm.
- LINHA DE BORDO SIMPLES, BRANCA COM 12 cm.

PREFEITURA MUNICIPAL DE CORONEL PILAR
ESTRADA GERAL LINHA SÃO JOSÉ PARA LINHA CRUZEIRO

ESTACAS: 3+000 A 17+000	EXTENSÃO: 280,00m	LARGURA MÉDIA: 7,00m	ÁREA: 1.960,00m ²
ESTACAS: 17+000 A 18+000	EXTENSÃO: 20,00m	LARGURA MÉDIA: 6,50m	ÁREA: 130,00m ²
ESTACAS: 18+000 A 22+000	EXTENSÃO: 80,00m	LARGURA MÉDIA: 6,00m	ÁREA: 480,00m ²
ESTACAS: 22+000 A 23+000	EXTENSÃO: 20,00m	LARGURA MÉDIA: 6,50m	ÁREA: 130,00m ²
ESTACAS: 23+000 A 29+000	EXTENSÃO: 120,00m	LARGURA MÉDIA: 7,00m	ÁREA: 840,00m ²
TOTAL			
ESTACAS: 3+000 A 29+000	EXTENSÃO: 520,00m	LARGURA MÉDIA: 7,00m	ÁREA: 3.540,00m ²



PRANCHA: 02	PROJETO DE PAVIMENTAÇÃO ASFÁLTICA
SINALIZAÇÃO	TIPO: SINALIZAÇÃO
ESTRADA SÃO JOSÉ - LINHA CRUZEIRO - CORONEL PILAR - RS	
PROJETO/EXECUÇÃO:	ESC: INDICADA
PROPRIETÁRIO:	ÁREA: INDICADA
PREFEITURA MUNICIPAL DE CORONEL PILAR	
DATA: MAIO / 2016	